

# Описи контролних тачака



**INTERNATIONAL ORIENTEERING FEDERATION 1990**

International Orienteering Federation, P O Box 76, S-19121 Sollentuna, Sweden



# Описи контролних тачака

У овом преводу IOF Међународних Симбола за опис контролних тачака обрађени су сви симболи предложени од стране IOF. У овој брошури дат је детаљан опис свакога симбола са циљем да сви такмичари могу да разуму описе контролних тачака једнозначно и без допунских разјашњавања.

Циљ описа контролних тачака је да се тачно дефинише објекат контролне тачке и положај призме и перфоратора у односу на овај објекат. Ова брошура показује како се симболи могу користити за задовољење ове потребе.

M 21A	12,300m	270m	M21A	12,3 km	270 m
Старт	Увала				
1 (32)	Мочвара, каменита, источни угао, изван		1 32		
2 (36)	Између два вршчића, са контролором		2 36		
3 (44)	Мало удубљење, дубоко, 3x5м, зап. ивица		3 44		
4 (49)	Средња рупа, 2x2м		4 49		
5 (54)	Источна чистина, обрасла, 9x6м, северо-западни део, са освежавајућим напитком		5 54		
6 (61)	Горњи камени одсек, 3м, подножје		6 61		
7 (63)	Нос, песковит, доњи део, радио веза		7 63		
8 (64)	Северо-западни камен, 0,5/2м, Јужно подн.		8 64		
9 (69)	Увала, плитка, горњи део		9 69		
10 (70)	Укрштање пута и потока, северна страна		10 70		
До циља 350м, пратити маркирану стазу					

## Како изгледа IOF опис контролних тачака

Опис контролних тачака једне стазе за оријентационо такмичење садржи следеће информације:

**Категорију** (категорије)

**Дужину стазе** у метрима

**Укупан успон** у метрима (обавезно за све елитне категорије)

**Описе свих контролних тачака** по редоследу укључујући и старт

**Дужину и врсту свих маркираних деоница** на стази и од последње контролне тачке до циља

Категорија	Дужина стазе у метрима	Успон у метрима					
M 21	12,300	270					
A	B	<u>C</u>	<u>D</u>	<u>E</u>	<u>F</u>	<u>G</u>	<u>H</u>
5	54				9x6		

Најважнији симболи налазе се десно од задебљаних линија.

Симболи су размештени у таблицу, која се састоји из 8 колона у овом опису означене латинским словима А, В, [C](#), [D](#), [E](#), [F](#), [G](#), [H](#). У зависности од категорије стазе и врсте такмичења дозвољено је смањење броја колона до 3. У том случају колоне А, В, [D](#) увек се морају наћи у таблицу.

Димензије квадратића за симболе у таблицу су 5-7 мм.

Колоне садрже следеће информације

**A** - **редни број КТ**, знак почетка оријентисања (троугао);

**B** - кодна ознака, препоручује се да се бројеви у колонама А и В унесу различитим дебљинама текста;

**C** - показује који од сличних објеката, који се налазе у кругу КТ, је искоришћен за постављање контролне тачке;

**D** - објекат на коме је постављена КТ; као правило, симбол објекта сличан оном који је нацртан на карти;

**E** - додатна информација о изгледу објекта;

**F** - димензије објекта;

**G** - положај ознаке КТ (призме) у односу на објекат КТ;

**H** - остале информације о стази, које имају значај за такмичара.

За опис [маркираних делова стазе](#) користи се ред без квадратића висине 7 мм:

- последњи ред таблице за опис стазе од последње КТ до циља;
- између редова одговарајућих објеката за опис стазе између две КТ или од КТ до места измене карте или других службених објеката.

Свака контрола је описана на следећи начин:

**A** **Број контроле**

(по редоследу обилажења стазе)

5

**B** **Кодна ознака**

(у писаним описима ставља се у загради)

5 (54)

**C** **Који од објеката**

када постоји више сличних објеката у оквиру круга

5 (54) **Источни**

**D** **Објекат контроле**

(обично симбол који је и на карти)

5 (54) **Источни пропланак**

**E** **Додатне информације о изгледу објекта**

5 (54) **Источни пропланак, обрастао**

**F** **Димензије објекта**

5 (54) **Источни пропланак, обрастао, 9x6м**

**G** **Положај контролне призме**






5 (54) **Источни пропланак, обрастао, 9x6м, Северно западни део**

**H** **Остале важне информације**

5 (54) **Источни пропланак, обрастао, 9x6м, Северо-западни део, освежење**

## Колона С: Који од објеката

### С Који од истоветних објеката

- 0.1  Јужни. Симбол дефинишу положај : северни, јужни, западни, источни.
- 0.2  Северо-источни. Симбол дефинишу положај: северо-западни, северо-источни, југо-западни и југо-источни.
- 0.3  Горњи.
- 0.4  Доњи.
- 0.5  Средњи. Објект се налази у центру групе истоветних, ограничених на карти кругом КТ.

Симболи 0.1 и 0.2 показују положај објекта КТ у односу на истоветне.
















Симболи 0.3 и 0.4 дефинишу објекте, који се налазе на падени.

[\[Описи КТ\]](#) [\[C\]](#) [\[D\]](#) [\[E\]](#) [\[F\]](#) [\[G\]](#) [\[H\]](#) [\[Маркирани делови\]](#)









]

## Колона D: Карактеристике објекта КТ













### D Облик рељефа

- 1.1  Одрон. Земљани одрон или нагли пад који се разликује од околног рељефа.
- 1.2  Ископ. Ископ шљунка, песка или камена на равном терену или на падини.
- 1.3  Насип. Вештачки или природан насип на равном терену или на падини.
- 1.4  Тераса. Хоризонтална или нагнута површина, истурена из падине.
- 1.5  Нос. Мала избочина над околином или падином (ребро).
- 1.6  Ребро. Издужено уско узвишење над околином или падином.
- 1.7  Увала. Издужено удубљење у падини.
- 1.8  Вододерина. Уска вододерина са стрмим незатрављеним коритом.
- 1.9  Суви јарак. Затрављени или незатрављени уски јарак, по правилу сув.
- 1.10  Врх. Узвишење, представљено на карти затвореном изохипсом.
- 1.11  Вршчић. Узвишење представљена на карти као микрообјект.
- 1.12  Седло. Најниже место на гребену између два узвишења и две увале.
- 1.13  Вртача. Удубљење, представљено на карти затвореном изохипсом.
- 1.14  Плитка рупа. Удубљење, представљено на карти као микрообјект.
- 1.15  Рупа. Природна или ископана рупа са стрмим ивицама.











### D Стене и камење

- 2.1  Стеновити одсек. Стена са нагибом већим од 45 степени.
- 2.2  Гола стена. Стеновита површина, обично гола, са нагибом мањим од 45 степени.
- 2.3  Пећина. Улаз у пећину.
- 2.4  Камени блок. Засебан, јасно видљив и једнозначно препознатљив камен.
- 2.5  Поље каменова. Површина, покривена каменовима, које није могуће детаљно показати на карти.
- 2.6  Стеновита земљиште. Подлога прекривена камењем мале и средње величине, затрављена или гола.
- 2.7  Гомила камења. Мала засебна гомила камења, коју није могуће приказати на карти.
- 2.8  Пролаз. Уски пролаз између стена.



### D Хидрографија










- 3.1  Језеро. Већа водена површина: море, језеро, река.
- 3.2  Језерце. Мање језеро, чија се обала обично добро види са било ког места на обали.
- 3.3  Рупа са водом. Ископана рупа, напуњена водом, пречника до 10 м.
- 3.4  Поток. Природни водоток.
- 3.5  Канал са водом. Ископани канал са текућом или стајаћом водом.
- 3.6  Мочвара. Површина са водом и/или карактеристичним растињем.
- 3.7  Мала мочвара. Јасно уочљива мочвара пречника до 10 м са водом и/или карактеристичним растињем.
- 3.8  Чврсто тло. Острво суве земље у мочвари или уски појас суве земље између две мочваре; разликује се од мочваре врстом растиња и врстом земљишта.
- 3.9  Бунар. Јасно уочљив бунар или каптирани извор.
- 3.10  Извор. Извор у природном облику.
- 3.11  Уска мочвара. Мочвара ширине мање од 5 м, представљена на карти одговарајућим симболом.
- 3.12  Суви јарак. Канал, који није стално или по целој дужини испуњен водом.

## D Вегетација













- 4.1  Отворено подручје. Површина без дрвећа или жбуња.
- 4.2  Полуотворено подручје. Отворена површина са засебним дрвећем и/или жбуњем.
- 4.3  Угао шуме. Угао или шпиц шуме, оивичен отвореним (полуотвореним) земљиштем и обрнуто.
- 4.4  Пољана. Мања површина унутар шуме, без дрвећа.
- 4.5  Густиш. Део шуме где је дрвеће (жбуње) тако густо да је проходност јако отежана.
- 4.6  Крчевина. Површина на којој је посечена шума, са непокупљеним отпадцима и неизвађеним пањевима; са карактеристичним границама.
- 4.7  Граница вегетације. Јасна граница између различитих врста дрвећа или растиња.
- 4.8  Група дрвећа. Мања површина на отвореном (полуотвореном) земљишту, обрасла шумом.
- 4.9  Жива ограда. Ограда од орезаног жбуња, плетена ограда, која представља препреку за кретање.
- 4.10  Уски густиш. Уски појас тешко проходне.

## D Изграђени објекти



- 5.1  Пут. Шумски, пољски пут друге или треће класе.
- 5.2  Стаза. Стаза четврте или пете класе.

- 5.3  Пресека. Уска крчевина, јасно уочљива просека.
- 5.4  Камени насип. Међа, гранично камење, зид, насип, сложени из камења различитих димензија.
- 5.5  Ограда. Ограда урађена од било ког материјала, прелазна или непрелазна.
- 5.6  Мост. Прелаз, припремљен за безопасно кретање пешака.
- 5.7  Засебна грађевина. Кућа за становање или привредни објекат.
- 5.8  Рушевина. Разрушена грађевина, без крова, са делимично очуваним зидовима и очуваним темељима.
- 5.9  Осматрачница. Торањ, осматрачница, која надвисује околне објекте.
- 5.10  Далековод. Линија електропроводника, жичара, провучена кроз ваздух на стубовима (ослонцима).
- 5.11  Стуб далековода. Ослонац или стуб, који се користи за провлачење далековода или жичаре.

## D Допунски симболи (користе се у неким земљама)












- 6.1  Ловачка платформа (чека). Платформа (чека), направљена на дрвету са мердевинама или без њих, на којој може да се смести човек.
- 6.2  Хранилица. Грађевина за храњење дивљих животиња.
- 6.3  Камени стуб. Високи природни камени стуб, споменик.
- 6.4  Карактеристично дрво. Карактеристично, уочљиво дрво како на отвореној површини тако и у шуми.
- 6.5  Хранилица за со. Подручје са специјалном хранилицом или без ње, на коме је постављен камена со за дивље животиње.
- 6.6  Изваљени пањ. Корен изваљеног дрвета, пања, са остатцима земље или без њих.
- 6.7  Гранични камен. Камена пирамида, гранични камен, земљишна или шумска ознака.
- 6.8  Угљара. Незатрављено место на коме је произвођен дрвени угаљ.
- 6.9  Мравињак. Објекат који су направили шумски мрави, ограђен од стране човека или без ограде.
- 6.10  Изроварен терен. Површина са микронеравнинама, лисичје рупе.
- 6.11  Микрообјекат.
- 6.12  Микрообјекат.

## D Комбинације симбола

- 7.1  Укрштање, пресек. Симбол показује да је КТ постављена на пресеку линијских објеката. На пример: раскршће путева, пресек пута и потока.
- 7.2  Рачвање. Симбол показује да је КТ постављена на рачвању или спајању истих линијских објеката. На пример: рачвање пута, рачвање потока.

## Колона Е: Изглед објекта КТ

### Е Карактеристике (изглед) објекта

- 7.3  Благо издигнут. Симбол карактерише мала узвишења у рељефу.
- 7.4  Плитак. Симбол карактерише удубљења у рељефу.
- 7.5  Дубок. Симбол карактерише изразите облике рељефа.
- 7.6  Зарастао. Симбол карактерише слабу уочљивост објекта и КТ због густог растиња.
- 7.7  Отворен. Симбол карактерише добру видљивост објекта и КТ због непостојања растиња.
- 7.8  Стеновит, Каменит. Симбол карактерише површину објекта КТ. На пример: каменит врх, мочвара на каменитој подлози.
- 7.9  Мочваран. Симбол карактерише влажност или мочварност подлоге на којој се налази објект КТ. Такође симбол указује на постојање карактеристичног растиња.
- 7.10  Песковит. Површина без растиња, покривена песком, шљунком, туцаником.
- 7.11  Зимзелено.
- 7.12  Листопадно.
- 7.13  Срушено, Пропало. Срушено, пало, обрушено, изваљено. На пример: Пала рушевина, зидови се не виде из далека, темељ на нивоу земљи.

Симбол 7.1 може да указује на то да један објекат пролази кроз други.

Симболи 7.11 и 7.12 карактеришу, како стабла ове врсте као засебне објекте, тако и површине засађене овом врстом.

[\[Описи КТ\]](#) [\[C\]](#) [\[D\]](#) [\[E\]](#) [\[F\]](#) [\[G\]](#) [\[H\]](#) [\[Маркирани делови\]](#)



## Колона F: Димензије објекта КТ

### F Димензије објекта у метрима

5.5 Висина у метрима.

7x5 Величина у метрима (у основи).

~~1.5~~ Висина објекта на падини. Цифре показују максималну и минималну висину датог објекта над падином.

1.5 Висина два објекта. Користи се у случају када су у колони D приказана два објекта у једном квадратићу.

[\[Описи КТ\]](#) [\[C\]](#) [\[D\]](#) [\[E\]](#) [\[F\]](#) [\[G\]](#) [\[H\]](#) [\[Маркирани делови\]](#)















## Маркирани делови стазе

	До циља 250 м по потпуно маркираној стази
	До циља 310 м, левкасто маркирано од КТ.
	До циља 190 м. Стаза није маркирана.
	Од КТ 210 м по маркираној стази.
 	Од КТ до места измене карте 50 м по маркацији. Ознака почетка оријентисања (старт).

[\[Описи КТ\]](#) [\[C\]](#) [\[D\]](#) [\[E\]](#) [\[F\]](#) [\[G\]](#) [\[H\]](#) [\[Маркирани делови\]](#)

## Колона G: Положај ознаке на објекту КТ





### G Положај ознаке КТ на објекту или у односу на њега

- 8.1  Северна страна. Користи се када је објекат постављен на површини земље. Симбол показује да је КТ постављена на растојању мањем од 1 м од стране или границе објекта.
- 8.2  Северо-западни крај, ивица. а) КТ постављена на крају објекта, који се налази у нивоу земље (на ивици). б) КТ постављена на граници у природи јасно уочљивог објекта. На пример: крај језера, крај мочваре.
- 8.3  Источни угао (унутар).
- 8.4  Југо-западни угао (споља). а) Симбол се користи када граница објекта мења правац под углом 45-135 степени. На пример: поље, западни угао; мочвара, источни угао; угао шуме, када он залази у поље. б) КТ постављена на место где линијски објекат под углом мења правац. На пример: угао канала, угао границе.
- 8.5  Јужни шпиц. Као и у случају 8.4а, само када је угао мањи од 45 степени. На пример: мочвара, југозападни шпиц.
- 8.6  Западни део. Објекат има значајну површину. КТ није постављена ни у центру нити на крају(пажљиво користити овај симбол). На пример: улегнуће, северни део; тераса, јужни део; мочвара, западни део.
- 8.7.1  Горњи део (врх). Симбол карактерише положај КТ у односу на објекте који имају јасну структуру страна или обала. На пример: ребро, горњи део.
- 8.7.2  Доњи део (подножје). Симбол карактерише положај КТ у односу на објекте који имају јасну структуру страна или обала. На пример: увала, доњи део.
- 8.8  На врху, врх. а) Користи се када геометријски центар на карти није на истом месту са врхом објекта. б) Објект има стрме стране, па такмичар који се налази у подножју може да не примети КТ на врху. в) Коришћење симбола за брежуљак без икаквог објашњења у колони G подразумева да је КТ постављена на врху.
- 8.9.1  Јужно подножје.
- 8.9.2  У подножју. Прелаз са стрмине на околни терен.
- 8.10  Југо-западни крај. Тачка, у којој се завршава линијски објект. Симбол се користи како за почетак, тако и за крај. На пример: почетак потока, почетак стазе, крај просеке, крај канала.
- 8.11  Између. КТ је постављена између два објекта, истих или различитих. У другом случају у колони D се приказују два умањена симбола објекта.
- 8.12  Кривина. Симбол се користи када је КТ постављена на кривини линијског објекта.

Код симбола 8.9.1. знак L задржава своју оријентацију без обзира на положај у квадратићу у односу на кружницу.


## Колона Н: Остале информације

### Н Остале значајне информације










- 9.1  Освежење. На овом месту могуће је добити освежавајуће напитке.
- 9.2  Радио-КТ. Са КТ се врши радио пренос информација и/или ТВ пренос.
- 9.3  Контролор. На овој КТ се врши контрола проласка такмичара или оверу у такмичарском картону врши контролор.
- 9.4  Прва помоћ. На овом месту налази се медицинско особље или превозно средство.

[\[Описи КТ\]](#) [\[C\]](#) [\[D\]](#) [\[E\]](#) [\[F\]](#) [\[G\]](#) [\[H\]](#) [\[Маркирани делови\]](#)































## Стене и Камење

 1		1 83 
Гола стена		
 2		2 84  1.5 
Камен, 1,5 м, југозападна страна		
 3		3 85  1.3 
Између два камена, 1,3 м		
 4		4 86   1.4 
Источни камен, 1,4 м, Источна страна		
 5		5 87  
Група каменова, Југоисточни део		
 15		15 88  
Каменолом, источни део		
 16		16 89  
Каменолом, југо-западни део		
 17		17 90 
Пећина		

## Мочваре

<p>6 </p>		<p>6 78  </p> <p>Мочвара, Северозападни део</p>
<p>7 </p>		<p>7 79  </p> <p>Мала мочвара, Јужни део</p>
<p> 8</p>		<p>8 80  </p> <p>Мочвара, Источна део</p>
<p> 9</p>		<p>9 81  </p> <p>Чврст терен, средњи део</p>
<p>10 </p>		<p>10 82  </p> <p>Чврст терен, северозападни део</p>
<p> 11</p>		<p>11 77   8x8</p> <p>Мочвара</p>




















































# Рељеф

		<p>1 31 </p> <p>Вршчић</p>
		<p>2 32 </p> <p>Вршчић, југоисточно подножје</p>
		<p>3 33 </p> <p>Између вршчића и Главице</p>
		<p>4 34 </p> <p>Главица (врх)</p>
		<p>5 35 </p> <p>Између две главице (два врха)</p>
		<p>6 36 </p> <p>Главица, западни део</p>
		<p>7 37 </p> <p>Седло</p>
		<p>8 38 </p> <p>Кланац</p>
		<p>9 39 </p> <p>Тераса</p>
		<p>10 40 </p> <p>Тераса западни део</p>



		<p>11 41   </p> <p>Тераса, источно подножје</p>
		<p>12 42   </p> <p>Гребенчић, горњи део</p>
		<p>13 43  </p> <p>Увала</p>
		<p>14 44   </p> <p>Увала, горњи део</p>
		<p>15 45   </p> <p>Увала, доњи део</p>
		<p>16 46    </p> <p>Увала, плитка, доњи део</p>
		<p>17 47    </p> <p>Источна увала</p>
		<p>18 48   </p> <p>Вододерина, горњи део</p>
		<p>19 49   </p> <p>Вододерина, доњи део</p>
		<p>20 50   </p> <p>Мала вртача, источна страна</p>
		<p>21 51    </p>




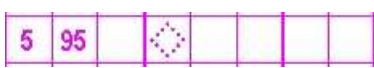
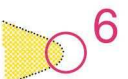





		Вртача, источни део
22 		22 52    
		Вртача
 23		23 53    
		Стеновити одсек (Литица), подножје
 24		24 54    
		Стеновити одсек (Литица), подножје, северни део
 25		25 55     
		Западни стеновити одсек, подножје
 26		26 56     
		Западни одсек, подножје
 27		27 57    
		Стеновити одсек (Литица), на врху
 28		28 58    
		Стеновити одсек, на врху, јужни део
 29		29 59     
		Између два одсека, горњи део



## Рељеф који је човек створио

<p>1</p> 		<table border="1" data-bbox="699 168 1069 224"> <tr> <td>1</td> <td>60</td> <td>V</td> <td></td> <td></td> <td></td> <td></td> </tr> </table> <p>Рупа, западна страна</p>	1	60	V				
1	60	V							
<p>2</p> 		<table border="1" data-bbox="699 347 1069 403"> <tr> <td>2</td> <td>61</td> <td></td> <td></td> <td>5x5</td> <td></td> <td></td> </tr> </table> <p>Ископ (мајдан)</p>	2	61			5x5		
2	61			5x5					
<p>3</p> 		<table border="1" data-bbox="699 526 1069 582"> <tr> <td>3</td> <td>62</td> <td></td> <td></td> <td></td> <td></td> <td></td> </tr> </table> <p>Ископ (мајдан), на врху</p>	3	62					
3	62								
<p>4</p> 		<table border="1" data-bbox="699 705 1069 761"> <tr> <td>4</td> <td>63</td> <td></td> <td></td> <td></td> <td></td> <td></td> </tr> </table> <p>Песковито тло, западни део</p>	4	63					
4	63								

## Вегетација






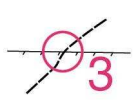




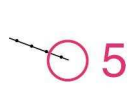




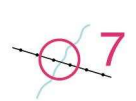


 <p>1</p>		
<p>Чистина</p>		
 <p>2</p>		
<p>Ливада, источни део</p>		
 <p>3</p>		
<p>Шумарак, западни шпиц</p>		
 <p>4</p>		
<p>Угао шуме, јужни шпиц</p>		
 <p>5</p>		
<p>Пропланак</p>		
 <p>6</p>		
<p>Ливада, источни крај</p>		
 <p>7</p>		
<p>Пропланак</p>		
 <p>8</p>		
<p>Густиш, источни крај</p>		
 <p>9</p>		
<p>Граница вегетације, источни шпиц</p>		

# Језера и Реке

 1		<div style="border: 1px solid purple; padding: 2px; display: flex; gap: 5px;"> <span>1</span> <span>64</span> <span></span> <span></span> </div> <p>Језеро, источна обала</p>
 2		<div style="border: 1px solid purple; padding: 2px; display: flex; gap: 5px;"> <span>2</span> <span>65</span> <span></span> <span></span> </div> <p>Језеро, западна обала</p>
 3		<div style="border: 1px solid purple; padding: 2px; display: flex; gap: 5px;"> <span>3</span> <span>66</span> <span></span> <span></span> </div> <p>Језеро, источна обала</p>
 4		<div style="border: 1px solid purple; padding: 2px; display: flex; gap: 5px;"> <span>4</span> <span>67</span> <span></span> <span></span> </div> <p>Рупа са водом</p>
 5		<div style="border: 1px solid purple; padding: 2px; display: flex; gap: 5px;"> <span>5</span> <span>68</span> <span></span> <span></span> </div> <p>Бунар</p>
 6		<div style="border: 1px solid purple; padding: 2px; display: flex; gap: 5px;"> <span>6</span> <span>69</span> <span></span> <span></span> </div> <p>Кривина потока, западна страна</p>
 7		<div style="border: 1px solid purple; padding: 2px; display: flex; gap: 5px;"> <span>7</span> <span>70</span> <span></span> <span></span> </div> <p>Кривина потока, јужна страна</p>
 8		<div style="border: 1px solid purple; padding: 2px; display: flex; gap: 5px;"> <span>8</span> <span>71</span> <span></span> <span></span> <span></span> </div> <p>Ушће потока, северна страна</p>
 9		<div style="border: 1px solid purple; padding: 2px; display: flex; gap: 5px;"> <span>9</span> <span>72</span> <span></span> <span></span> </div> <p>Почетак потока</p>
 10		<div style="border: 1px solid purple; padding: 2px; display: flex; gap: 5px;"> <span>10</span> <span>73</span> <span></span> <span></span> <span></span> </div> <p>Кривина канала, западна страна</p>

		<table border="1" style="width: 100%; border-collapse: collapse;"> <tr> <td style="width: 15%;">11</td> <td style="width: 15%;">74</td> <td style="width: 15%; text-align: center;"></td> <td style="width: 15%; text-align: center;"></td> <td style="width: 15%;"></td> <td style="width: 15%;"></td> </tr> </table>	11	74				
11	74							
		Кривина канал, северо западни угао						
		<table border="1" style="width: 100%; border-collapse: collapse;"> <tr> <td style="width: 15%;">12</td> <td style="width: 15%;">75</td> <td style="width: 15%; text-align: center;"></td> <td style="width: 15%; text-align: center;"></td> <td style="width: 15%;"></td> <td style="width: 15%;"></td> </tr> </table>	12	75				
12	75							
		Спајање канала						
		<table border="1" style="width: 100%; border-collapse: collapse;"> <tr> <td style="width: 15%;">13</td> <td style="width: 15%;">76</td> <td style="width: 15%; text-align: center;"></td> <td style="width: 15%; text-align: center;"></td> <td style="width: 15%;"></td> <td style="width: 15%;"></td> </tr> </table>	13	76				
13	76							
		Рачвање канала						

## Изграђени објекти

		
<p>Кривина ограде, јужни угао споља</p>		
		
<p>Кривина ограде, јужни угао споља</p>		
		
<p>Пресек пута и ограде</p>		
		
<p>Кривина камене ограде, источни угао унутар</p>		
		
<p>Крај камене ограде</p>		
		
<p>Пресек пута и камене ограде</p>		
		
<p>Пресек потока и камене ограде</p>		








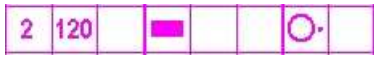









# Путеви и стазе

		<p>1 100  </p> <p>Крај стазе</p>
		<p>2 101  </p> <p>Кривина пута</p>
		<p>3 102   </p> <p>Северна кривина пута</p>
		<p>4 103  </p> <p>Рачвање стаза</p>
		<p>5 104  </p> <p>Укрштање стаза</p>
		<p>6 105   </p> <p>Укрштање стазе и потока</p>
		<p>7 106   </p> <p>Укрштање стазе и канала</p>
		<p>8 107  </p> <p>Крај просеке</p>
		<p>9 108   </p> <p>Прелаз пута у стазу</p>
		<p>10 109  </p> <p>Рачвање просеке</p>

		<table border="1" data-bbox="699 129 1070 181"> <tr> <td>11</td> <td>110</td> <td></td> <td></td> <td></td> <td></td> <td></td> </tr> </table>	11	110					
11	110								
<p>Укрштање стазе и просеке</p>									
		<table border="1" data-bbox="699 309 1070 360"> <tr> <td>12</td> <td>111</td> <td></td> <td></td> <td></td> <td></td> <td></td> </tr> </table>	12	111					
12	111								
<p>Укрштање стазе и потока</p>									



## Грађевине

 1		
<p>Кућа, западна страна</p>		
 2		
<p>Штала, источна страна</p>		
 3		
<p>Рушевина, западна страна</p>		
 4		
<p>Чека (Осматрачница)</p>		
 5		
<p>Мравињак</p>		